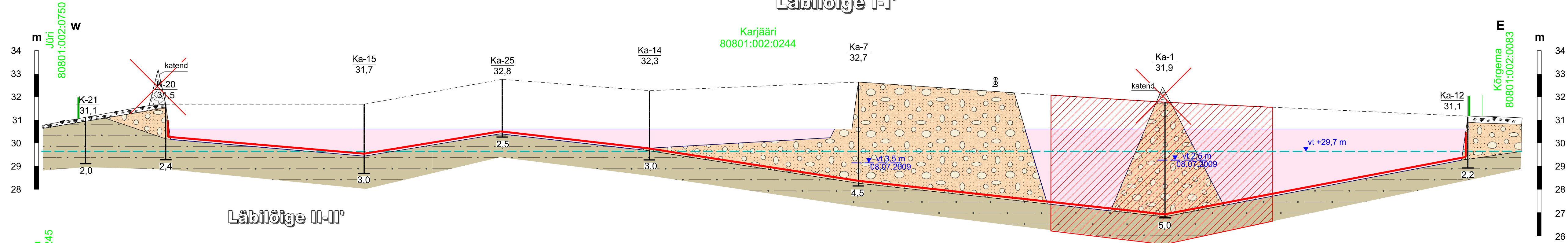
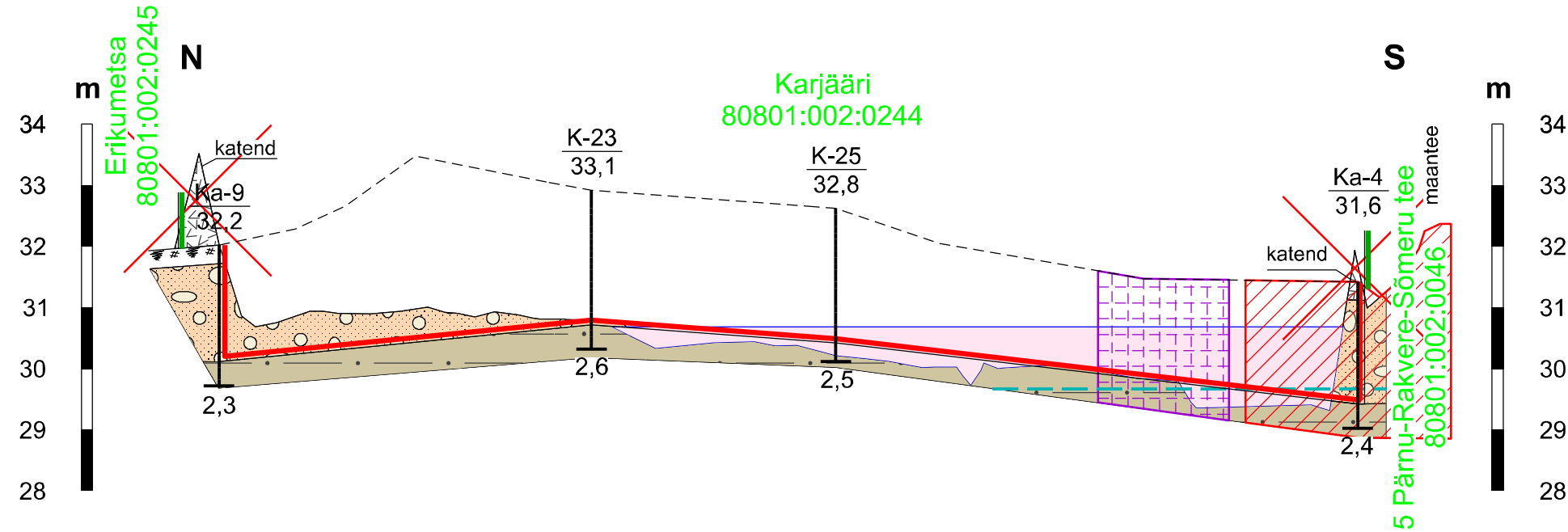


Läbilõige I-I'

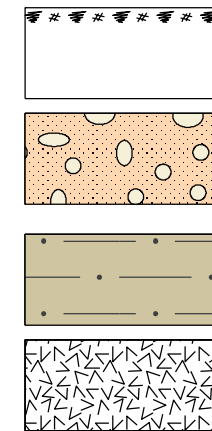


Läbilõige II-II'



- Korrastatava maa piir
- Mäeeraldise piir
- Katastri piir
- Keskmise veetaseme abs kõrgus, m
- Geoloogilise uuringu aegne maapind

K 23 32,9	Kaevandi nr
0,3	Suudme abskõrgus, m
1,9	Sügavus maapinnast, m
2,6	Kaevandi sügavus, m



- Teekaitsevöönd
- Elektripaigaldise kaitsevöönd
- Täitmine vähemalt abs kõrguseni 30,4 m
- Likvideeritav katendipuistang

Märkused:

- Kõrgused EH2000 süsteemis.
- Mäeeraldise külgedel ühtib kaitseterviku ülemine piir mäeeraldise piiriga, kaitseterviku nõlvus on kruusal 1 : 1,4 ning selle alumine piir ühtib mäeeraldise lamamiga.
- Kasutatud on Selja II kruusakrjäär mäetööde plaani ja läbilõikeid ((OÜ Inseneribüroo STEIGER, 2018).
- Korrastatava maa piir ja mäeeraldise teenindusmaa piir kattuvad
- Keskmine korrastamise järgne veetase on abs +29,7 m.
- Kasutatud tarkvara: Bentley PowerCivil for Baltics V8i (litsents: 70000661800020)
- Pärast täitmist tuleb pinnad katta vähemalt 0,1 m paksuse kasvukihiga..



Objekti nimetus ja aadress  Selja II kruusakrjäär Pärnu maakond, Tori vald		Joonise sisu  Tehnilise korrastamise läbilõiked I - I' ja II - II'	
Loa omanik  OÜ Eesti Killustik Jõe tn. 3, 10151 Tallinn info@eestikillustik.ee	/ allkirjastatud digitaalselt /		Joonis nr 4 / 7
			Mõõtkava H 1:1000 V 1:100
 OÜ Inseneribüroo STEIGER Männiku tee 104, 11216 Tallinn +372 668 1011, info@steiger.ee	Koostas Jako Stein / allkirjastatud digitaalselt /	Kuupäev 26.07.2020	
	Kinnitas Erki Vaguri / allkirjastatud digitaalselt /		